

Piano Particolareggiato Borgate Marine SAN VERO MILIS



Atlante dello spazio aperto
scala varie

Sindaco | Luigi **Tedeschi**
Assessore all'Urbanistica | Andrea **Pintus**

Responsabile Area Servizi Tecnici | geom. Raimondo **Manca**
Responsabile Procedimento | geom. Giuseppa **Fronteddu**

Progettisti del Piano

RTP Abeille
ing. Simone **Cuccu**
arch. Enrica **Campus**
arch. Claudia **Meli**
arch. Claudia **Pintor**
dott. pian. Alessandro **Multinu**

Copianificazione
arch. Paola **Serpi**

Adozione Del. C.C. n. __ del _____	Pareri/Osservazioni Del. C.C. n. __ del _____	Approvazione Del. C.C. n. ____ del _____ Verifica di Coerenza
---------------------------------------	--	---



Sa Rocca Tunda

Pianificazione

Orto Comparti studio di disciplina

Tutti i diritti riservati

Piani attuativi

Standard da Piano attuativo

Analisi dello spazio aperto


Aree non trasformate

Aree verdi e attrezzature

Chiesa

Parcheggi

Spazi ruderali e naturali





Ortofoto © MASAF-AGEA 2022
Tutti i diritti riservati

Ortofoto © MASAF-AGEA 2022
Tutti i diritti riservati

Ortofoto © MASAF-AGEA 2022
Tutti i diritti riservati

Ortofoto © MASAF-AGEA 2022
Tutti i diritti riservati

Ortofoto © MASAF-AGEA 2022
Tutti i diritti riservati

0 100 200 m

Su Pallosu

Pianificazione

Ortocomparti studio di disciplina

Piani attuativi

Standard da Piano attuativo

Analisi dello spazio aperto

Aree non trasformate

Aree verdi e attrezzature

Chiesa

Parcheggi

Spazi ruderali e naturali



Ortofoto © MASAF-AGEA 2022
Tutti i diritti riservati

Ortofoto © MASAF-AGEA 2022
Tutti i diritti riservati

Ortofoto © MASAF-AGEA 2022
Tutti i diritti riservati

Ortofoto © MASAF-AGEA 2022
Tutti i diritti riservati

Ortofoto © MASAF-AGEA 2022
Tutti i diritti riservati


Mandriola

Pianificazione

- Ortocomparti studio di disciplina
- Piani attuativi
- Standard da Piano attuativo

Analisi dello spazio aperto

- Aree non trasformate
- Aree verdi e attrezzature
- Chiesa
- Parcheggi
- Spazi ruderali e naturali






Ortofoto © MASAF-AGEA 2022
Tutti i diritti riservati

Ortofoto © MASAF-AGEA 2022
Tutti i diritti riservati

Ortofoto © MASAF-AGEA 2022
Tutti i diritti riservati

Ortofoto © MASAF-AGEA 2022
Tutti i diritti riservati

Ortofoto © MASAF-AGEA 2022
Tutti i diritti riservati



Putzu Idu

Pianificazione

- Ortofoto studio di disciplina
- Piani attuativi
- Standard da Piano attuativo

Analisi dello spazio aperto

- Aree non trasformate
- Aree verdi e attrezzature
- Chiesa
- Parcheggi
- Spazi ruderali e naturali

Ortofoto © MASAF-AGEA 2022
Tutti i diritti riservati

Ortofoto © MASAF-AGEA 2022
Tutti i diritti riservati

Ortofoto © MASAF-AGEA 2022
Tutti i diritti riservati

Ortofoto © MASAF-AGEA 2022
Tutti i diritti riservati

Ortofoto © MASAF-AGEA 2022
Tutti i diritti riservati






0 100 200 m

S'Arena Scoada

Pianificazione

-  Comparti studio di disciplina
-  Piani attuativi
-  Standard da Piano attuativo

Analisi dello spazio aperto

-  Aree non trasformate
-  Aree verdi e attrezzature
-  Chiesa
-  Parcheggi
-  Spazi ruderali e naturali